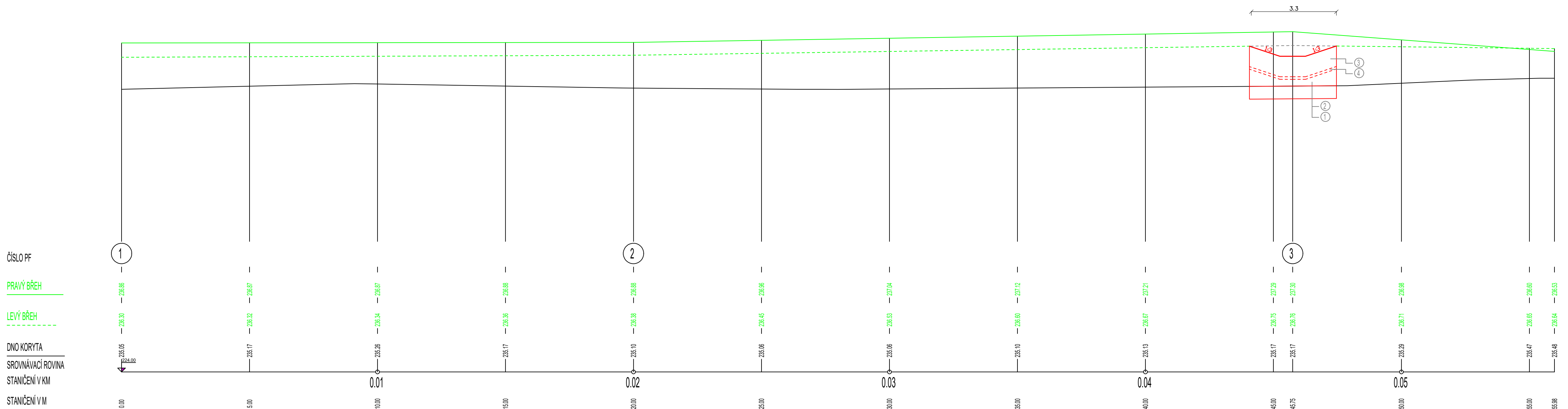





KATASTRÁLNÍ ÚZEMÍ
PARCELNÍ ČÍSLO

BŘEŽANY II
480 /4



LEGENDA:

- 1 kamenná patka, hm. 200 – 500 kg
- 2 kamenná rovinanina, hm. 200 kg
- 3 práh betonový C20/25, 0,3x0,8 m
- 4 šterkopískové lôže, tl. 0,1 m

VYPRACOVAL	ZODP. PROJEKTANT		
			
KATASTRÁLNÍ ÚZEMÍ: Břežany II			
INVESTOR: SPÚ, Pobočka Kolín		DATUM	09 /2020
Projektová dokumentace pro stavební povolení a pro provedení stavby Břežany II - Odvodňovací příkop		FORMÁT	3XA4
		ZAK. ČÍSLO	2019/239
		MĚŘÍTKO	1: 100/100
OBSAH: TÝNICKÝ POTOK - PODÉLNÝ PROFIL		PŘÍLOHA	D.6

Souřadný systém JTSK, výškový systém Bpv.